



**LE TOUR DE FRANCE 2022**

**CÉLÈBRE LOUIS PASTEUR (1822-2022)**

**DOLE**

**VILLE  
DÉPART**



# STATIONNEMENT CIRCULATION


**LES INFOS PRATIQUES POUR  
BIEN VIVRE LE TOUR À DOLE.**



**SAM. 9 JUILLET**

**DOLE VILLE NATALE DE LOUIS PASTEUR**

# DÉPART DU TOUR DE FRANCE À DOLE



La 8<sup>ème</sup> étape du Tour de France partira de Dole le 9 juillet.

## Au programme :

3h30 d'animations sur le podium du Tour, avenue de Lahr. Pour accueillir cet évènement mondial, il est néanmoins nécessaire d'accepter quelques contraintes, notamment liées à la circulation et aux stationnements. Suivez le guide !



## STATIONNEMENT INTERDIT :

- **Du jeudi 7 juillet à 20h au dimanche 10 juillet matin**

Avenue de Lahr, parkings avenue de Lahr et Pasquier, rue Georges et Victor-Thévenot.

- **Du jeudi 7 juillet à 20h au samedi 9 juillet après-midi**

Avenue Eisenhower (de la place Grévy jusqu'au rond-point du boulevard des frères Lumière), parking Saint-Mauris, avenue Jean-Jaurès, allée Jean-Monnet.

- **Du vendredi 8 juillet à 18h au samedi 9 juillet après-midi**

Avenue de la Paix, place Grévy, rue du 21 janvier.

**!** Si vous habitez sur des voies interdites au stationnement et que vous avez l'habitude d'y stationner votre véhicule, **il vous faudra le déplacer avant les jours et horaires indiqués.**

## CIRCULATION INTERDITE :

- **Du vendredi 8 juillet 20h au samedi 9 juillet après-midi**

Avenue Eisenhower (entre place Grévy et Boulevard des frères Lumière).

- **Du Samedi 9 juillet 6h au dimanche 10 juillet matin**

Avenue de Lahr, rue Georges et Victor-Thévenot, Pont Jean-Jaurès.

- **Samedi 9 juillet de 6h à 14h**

Avenue de la Paix, place Grévy, rue du 21 janvier, avenue Jean-Jaurès, ruelle Saint-Mauris, allée Jean-Monnet.

- **Samedi 9 juillet de 10h à 14h**

Sur toutes les rues traversées par l'étape : Grande-Rue, rue du Vieux Château, rue des Arènes, avenue Duhamel, Rd Point Appel du 18 Juin, Pont de la Corniche, Rd Point des Droits de l'Homme, rue du Général Béthouart, rue Alexis-Cordienne, place des Templiers, Avenue du Maréchal-Juin jusqu'à la sortie de Dole direction Parcey.

**!** Vous habitez l'une des voies empruntées par le Tour de France ? Vous êtes aux premières loges ! Prenez néanmoins vos dispositions car **vos véhicules ne pourront pas bouger entre 10h et 14h.** Si vous avez l'habitude de stationner un véhicule dans ces rues, ce sera toujours possible : veillez néanmoins à ce que celui-ci n'empiète pas sur la chaussée.

• **En rouge:**

Stationnement interdit du 7 juillet 20h au 10 juillet matin.

Circulation interdite du samedi 9 juillet 6h au dimanche 10 juillet matin.

• **En violet:**

Stationnement interdit du jeudi 7 juillet 20h au samedi 9 juillet après-midi.

Circulation interdite du vendredi 8 juillet 20h au samedi 9 juillet après-midi.

• **En vert:**

Stationnement interdit du vendredi 8 juillet à 18h au samedi 9 juillet après-midi.

Circulation interdite le samedi 9 juillet de 6h à 14h.

• **En jaune:**

Parcours du Tour de France: circulation interdite samedi 9 juillet entre 10h et 14h.



PARKINGS VÉHICULES

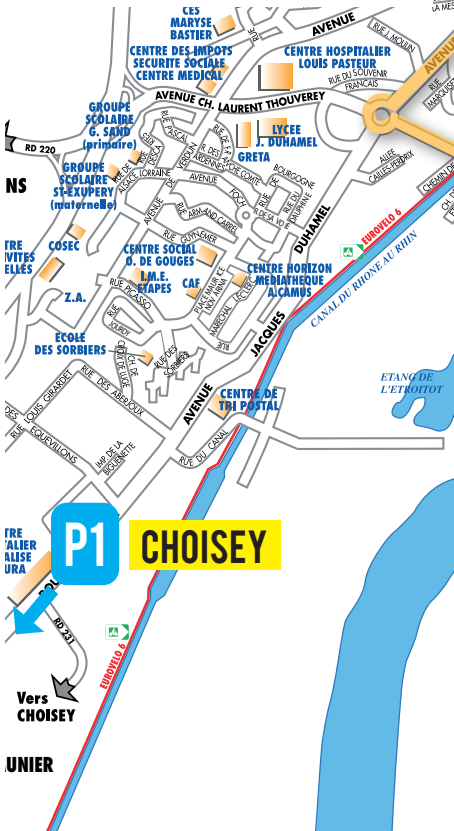
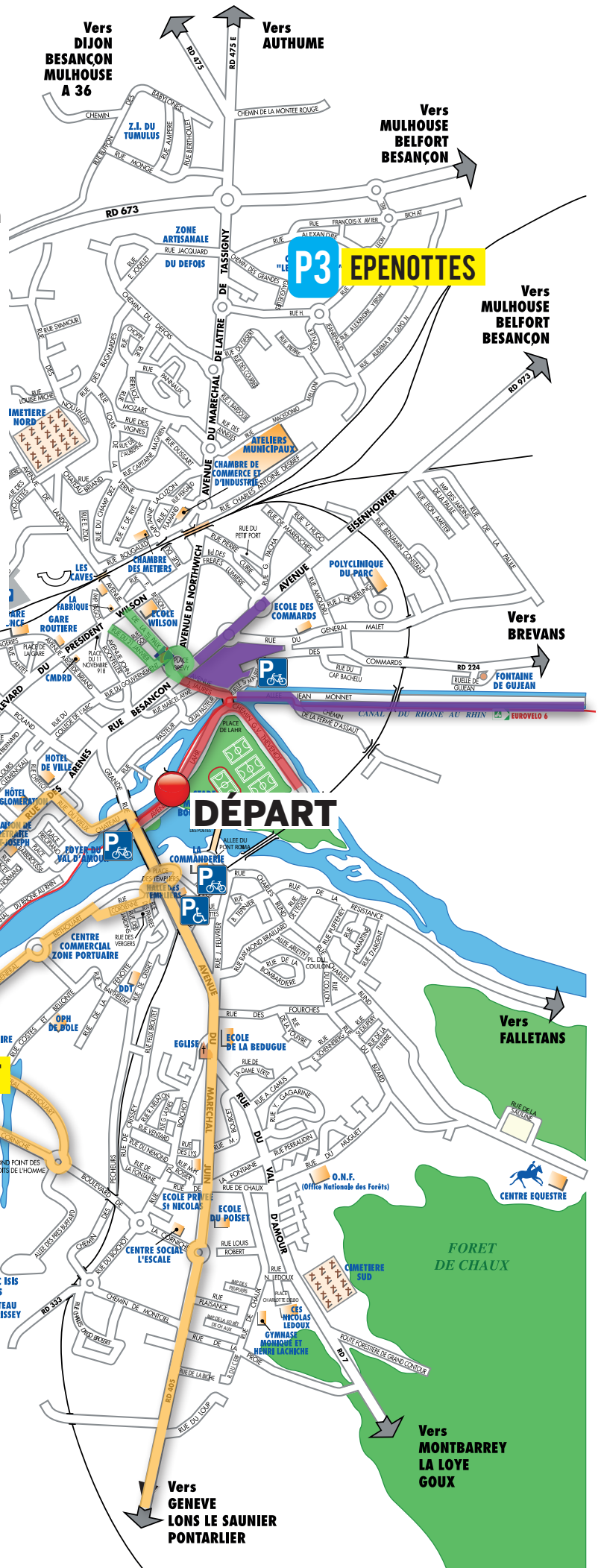


PARKING PMR

Accès uniquement le samedi 9 juillet avant 10h.



PARKINGS VÉLOS



**P2 BETHOUART**

**P1 CHOISEY**

UNIER

Vers CHOISEY

Vers GENEVE  
LONS LE SAUNIER  
PONTARLIER



## Où me garer pour voir le Tour de France ?

Hormis ceux rendus inaccessibles à cause du tracé de l'étape, tous les parkings du centre-ville sont bien entendu ouverts. Nous prévoyons en complément d'ouvrir trois autres zones de stationnement de grande envergure :

- **P1 CHOISEY (500 PLACES)** : Garez-vous sur la zone commerciale de Choisey. Nous vous proposons **une navette bus gratuite dès 7 h 30**, avec **un départ tous les quarts d'heure entre 8 h 30 et 11 h**. La navette vous déposera au théâtre de Dole, situé à quelques centaines de mètres du départ. **Retours gratuits** : un départ du théâtre à partir de **13 h 25, tout l'après-midi**.
- **P2 BETHOUART (500 PLACES)** : Nous ouvrons un nouvel espace de stationnement rue du Général Bethouart. Vous serez au plus près de la course ! **Attention : accessible uniquement avant 10h**. Et les véhicules seront bloqués jusqu'à 14h30. Après 10h, les véhicules seront redirigés vers l'Aquaparc Isis et Dolexpo (1 200 places). Possibilité également de vous garer sur la zone commerciale de Leclerc, qui sera accessible en permanence par la rue de la Fenotte.
- **P3 ÉPENOTTES (500 PLACES)** : Garez-vous sur la zone commerciale des Épenottes. Nous vous proposons **une navette bus gratuite dès 7 h 30**, avec **un départ tous les quarts d'heure entre 8 h 30 et 10 h 30**. La navette vous déposera au théâtre de Dole, situé à quelques centaines de mètres du départ. **Retours gratuits** : un départ du théâtre à partir de **13 h 25, tout l'après-midi**.
- **P PERSONNES À MOBILITÉ RÉDUITE (20 PLACES)** : Rue d'Azans à proximité de La Commanderie **avant 10h**.

## Le meilleur moyen de voir le Tour ? C'est le vélo.

**P** Trois parkings vélo de grande envergure seront mis en place : le premier **en bas de la ruelle Saint-Mauris** (accessible notamment à tous les cyclistes qui viendront depuis la véloroute côté Brevans), le second **au Jardin Philippe** (accessible notamment à tous les cyclistes qui viendront depuis la véloroute côté Choisey) et le troisième **gymnase des Templiers** (accessible notamment à tous les cyclistes qui viendront depuis la voie Grévy). **Ce sont des parkings fermés et surveillés de 9 h 30 à 14 h 30** (vélo à récupérer au plus tard à 14 h 30).

## Accès au centre-ville : préférez le bus

Le réseau de bus TGD réorganise ses tournées avec des fréquences plus importantes. Le bus : bien plus pratique que la voiture pour accéder au centre-ville ! Horaires disponibles début juillet **sur [www.reseau-tgd.fr](http://www.reseau-tgd.fr)**